

# Factura Pequeño Contribuyente

JUAN FRANCISCO, TAQUÉ DEL CID

Nit Emisor: 12809993

JUAN FRANCISCO TAQUE DEL CID

3 AVENIDA MATAZANO 6-44 ALDEA BOCA DEL MONTE, zona 3, Villa

Canales, GUATEMALA

NIT Receptor: 3440958

Nombre Receptor: INSTITUTO GEOGRAFICO NACIONAL

Dirección comprador: AVENIDA LAS AMERICAS 5-76 ZONA 13  
GUATEMALA

NÚMERO DE AUTORIZACIÓN:

C6F22D4B-51F2-474B-8C25-18948600D1AF

Serie: C6F22D4B Número de DTE: 1374832459

Numero Acceso:

Fecha y hora de emision: 31-jul-2024 10:19:19

Fecha y hora de certificación: 02-jul-2024 10:19:19

#No	B/S	Cantidad	Descripcion	Precio/Valor unitario (Q)	Descuentos (Q)	Otros Descuentos(Q)	Total (Q)	Impuestos
1	Servicio	1	Pago de honorarios por servicios técnicos prestados al Instituto Geográfico Nacional del Ministerio de Agricultura, Ganadería y Alimentación durante el periodo correspondiente del 01 de julio de 2024 al 31 de julio de 2024, según Contrato Administrativo número 2024-202-1-3-4, Acuerdo de Aprobación número RH-029-202-1-2024.	7,000.00	0.00	0.00	7,000.00	
TOTALES:					0.00	0.00	7,000.00	

CANCELADO


\* No genera derecho a crédito fiscal

Datos del certificador


Superintendencia de Administracion Tributaria NIT: 16693949


Razón: que se registra para hacer constar que la factura que precede, Serie: C6F22D4B Número DTE: 1374832459 de fecha 31 de julio de 2024 emitida por Juan Francisco, Taqué Del Cid, ampara el pago por servicios técnicos; correspondientes al mes de julio del año 2024, según contrato Administrativo número 2024-202-1-3-4 y Acuerdo Ministerial de Aprobación número RH-029- 202-1-2024 Conste. Guatemala, 31 de julio de 2024.



F.   
Juan Francisco, Taqué Del Cid  
DPI: 1623273310101




F.   
Firma y sello del Responsable de la  
Verificación de los Servicios Contratados  
Ing. Vinicio Robles Perera  
la División de Fotogrametría  
Instituto Geográfico Nacional

F.   
Ing. Agr. Daunno Walther Chew Dávila  
Director  
Instituto Geográfico Nacional -IGN-



**"Contribuyendo por el país que todos queremos"**



	Identificador Documento del Verificador Integrado No: <b>1719939920230</b>	Fecha de Generación: <b>Jul 2, 2024, 11:05 AM</b>
<b>Detalle de Documentos</b>		
<b>Tipo Documento:</b>	FEL	
<b>Fecha Emisión:</b>	31/07/2024 10:19:19	
<b>Emisor:</b>	12809993	
<b>Agente de Retención:</b>	No es agente de retención.	
<b>Establecimiento:</b>	JUAN FRANCISCO TAQUE DEL CID	
<b>Receptor:</b>	3440958-INSTITUTO GEOGRAFICO NACIONAL	
<b>Monto Total:</b>	GTQ GTQ 7000.000000	
<b>No. de Acceso:</b>	0	
<b>Autorización:</b>	C6F22D4B-51F2-474B-8C25-18948600D1AF	
<b>Serie:</b>	C6F22D4B	
<b>Número del DTE:</b>	1374832459	
<b>Acuse de recibido:</b>	FCID202420240702T10:19:2006:00C6F22D4B51F2474B8C2518948600D1AF	
<b>Fecha de la consulta:</b>	02/07/2024 11:05:12	
<b>Estado:</b>	Activo	





## SITUACIÓN DEL CONTRIBUYENTE:

**NO PRESENTA INCUMPLIMIENTOS**

AI 02/07/2024 11:05:21



CONTRIBUYENTE Y/O EMISOR	
NIT	12809993
NOMBRE	JUAN FRANCISCO, TAQUÉ DEL CID
RESUMEN	
TIPO DE INCUMPLIMIENTO	
<b>¡FELICITACIONES!</b> <b>NO PRESENTA INCUMPLIMIENTOS TRIBUTARIOS</b>	
El no presentar incumplimientos, no garantiza que el contribuyente pueda obtener la "Solvencia Fiscal", ya que el proceso de emisión de la misma, considera otras obligaciones no incluidas en el Verificador Integrado.	

Para actualizar tus Datos de RTU, así como verificar el detalle de las declaraciones presentadas puedes hacerlo en Agencia Virtual ingresando Usuario y Contraseña, si aún no tienes tu contraseña, ingresa a <https://portal.sat.gob.gt/portal/> selecciona Agencia Virtual en la opción "Solicitar Usuario", luego preséntate a una Agencia u Oficina Tributaria o llama al Contac Center de la SAT, teléfono 1550.



Verifique la validez de la presente consulta



### INFORME MENSUAL DE ACTIVIDADES REALIZADAS

<b>No. Contrato Administrativo:</b>		<b>2024-202-1-3-4</b>
<b>No. de Acuerdo Ministerial de Aprobación de Contrato:</b>		<b>RH-029-202-1-2024</b>
<b>Tipo de Servicios:</b>		<b>Técnicos</b>
<b>Nombres y apellidos de la persona contratista:</b>		<b>Juan Francisco Taqué del Cid</b>
<b>Plazo de Contratación</b>	<b>Del: 03/01/ 2024.</b>	<b>Al: 31/08/ 2024.</b>
<b>Período de este Informe:</b>	<b>Del: 01/07/ 2024.</b>	<b>Al: 31/07/ 2024.</b>
<b>Monto a Pagar: Siete mil quetzales</b>		<b>Q 7,000.00</b>
<b>Prestados en:</b>		<b>Instituto Geográfico Nacional</b>

Señor Ministro de Agricultura, Ganadería y Alimentación:

A continuación, se detallan las actividades y avances gestionados durante el periodo de la contratación:

Descripción de Actividades según TDR	Informes de actividades realizadas	Avance	
		Cuantitativo	Cualitativo
1)Servicios técnicos para colaborar en actividades relacionadas con la exposición, revelado, fijado, lavado y secado de fotografía aérea análoga antigua para el proceso de digitación.	Colaboré con servicios técnicos en la elaboración de <b>04 fotos contacto área de Flores Petén y Paso Caballos, Petén.</b> Solicitado por el área de Mercadeo y Ventas para los usuarios que lo solicitan.	100%	Finalizado
2) Servicios técnicos para colaborar en actividades relacionadas con el uso de químicos fotolitográficos para el revelado y reproducción de fotografías aéreas en material de película y papel fotográfico.	Colaboré con servicios técnicos en el proceso de seguimiento y ubicación de fotografías aéreas y fotointerpretación, según su índice de vuelo. Lugar ubicado: <b>Puerto San José, Iztapa, Sipacate y Tecojate.</b>	6%	En proceso



3) Servicios técnicos para colaborar en la atención a usuarios y orientación respecto a procesos de fotointerpretación de fotografías aéreas antiguas para el escaneo fotogramétrico.	Colabore con servicios técnicos en la preparación de químicos fotolitográficos para el <b>revelado, fijado, lavado, y secado de las fotos contacto de fotografía aérea antigua en papel fotográfico.</b>	100%	Finalizado
4) Servicios técnicos para colaborar en la ubicación de rollos y fotointerpretación de fotos análogas aéreas antiguas para el escaneo, de ser necesario obtener información de campo para cumplir con la actividad.	Colaboré con servicios técnicos en la División de Fotogrametría en el laboratorio radiométrico con la revisión de rollos de fotografía antigua para escaneo. <b>Rio Hondo, Municipio de Zacapa año 1987 y 1956, Parque Barrondo Zona 07, Ciudad de Guatemala, año 1976, 1960 y Jica 2000, Parque Naciones Unidas, Amatitlán año 1954, 1960, Paso Caballos, Petén año 1987, Flores, Petén Año 1987, Sololá año 1991 y 1981.</b>	100%	Finalizado




5) Otras actividades relacionadas con el servicio contratado o que le sean asignadas por la autoridad superior.	Colaboré con servicios técnicos en el área de Mercadeo y Ventas con el proceso técnico de localización de rollos y fotografía aérea análoga de área de Izabal, <b>Los Amates, Mariscos, Sierra de Las Minas y Rio Polochic.</b>	100%	Finalizado
---	---	------	------------

El presente informe describe lo actuado por el suscrito en cumplimiento a las actividades desarrolladas durante el periodo de la contratación, y acorde a los términos de referencia de la misma.


Atentamente,

(F)   
 Juan Francisco Taqué del Cid  
 DPI: 1623273310101  
 Celular: 57431663

Se hace constar que las actividades descritas en este informe responden a lo estipulado en el contrato administrativo y sus respectivos términos de referencia, y se encuentran recibidos de conformidad, por lo que autorizo a quién corresponda, para que procedan al trámite de pago de los honorarios correspondientes.

(F)   
 Firma y sello del Responsable de la  
 Verificación de los Servicios Contratados  
**Ing. Vinicio Robles Perdomo**  
 Jefe de la División de Fotogrametría  
 Instituto Geográfico Nacional



(F)   
 Ing. Agr. Daunno Walther Chew Dávila  
 Director  
 Instituto Geográfico Nacional -IGN-

